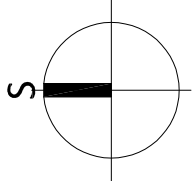










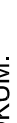


# Situace odvodnění 1:500

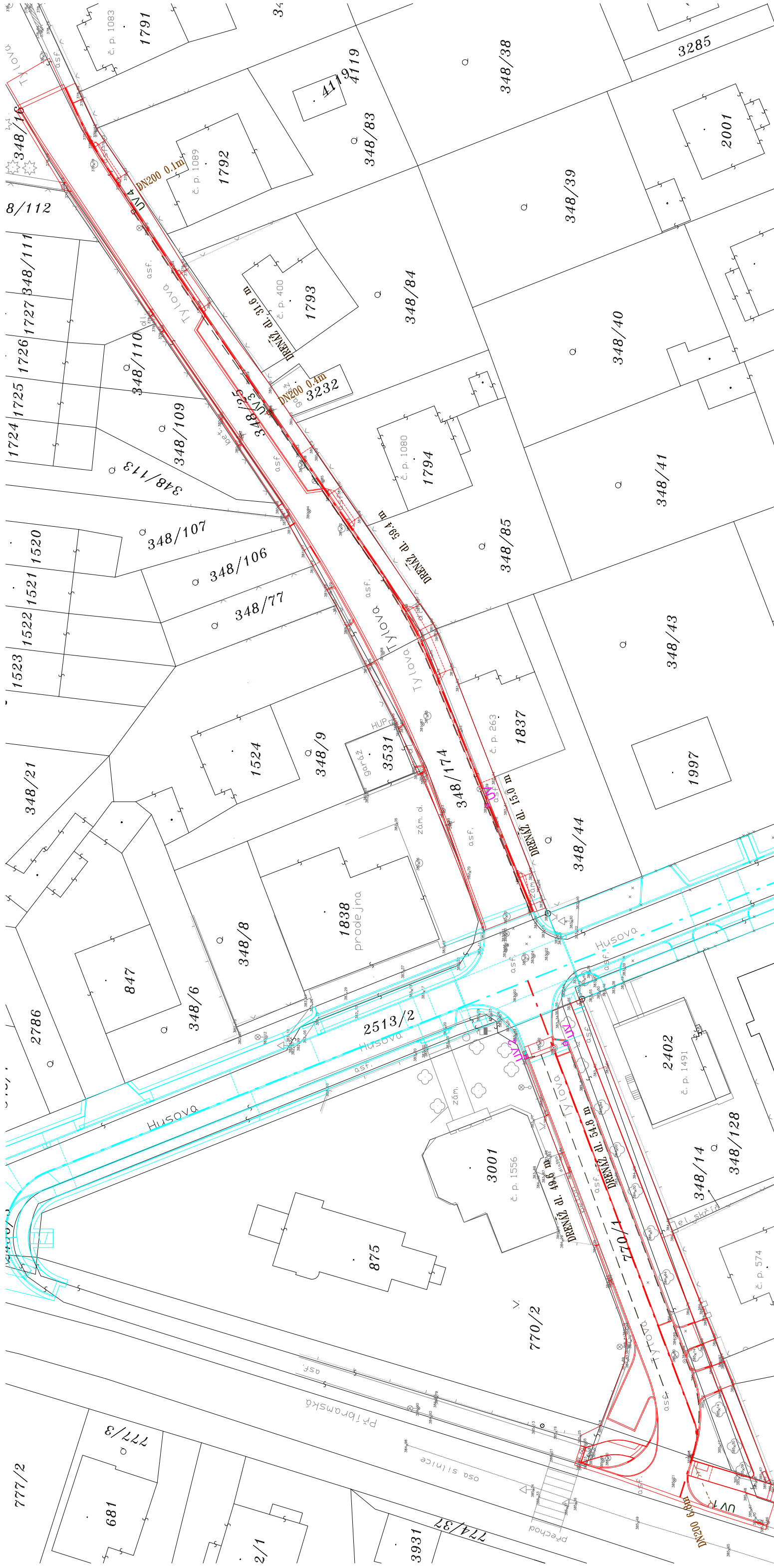
LEGENDA:


Zaměření a katastrální mapa v dané lokalitě byla provedena firmou Venthalter Peir - geodet. Pro zpracování PD byly také použity podklady DTM obdržené od objednatele. Jedná se o místa, kde nebylo provedeno zaměření. Stávající inženýrské sítě byly obdrženy od objednatele a od jednotlivých správců sítí. Před zahájením prací je nutné, aby investor požádal majitele (provozovatele) jednotlivých inž. sítí o vývěst v terénu, aby nedošlo k jejich poškození.



LEGENDA:	
	Silniční betonový obrubník 150 x 250 a 150 x 150 mm
	Parkový betonový obrubník 100 x 250 mm
	Parkový betonový obrubník 50 x 200 mm
	Přípojky uličních vpustí DN 200
	Odvodnění pláně - drenáž DN 150
	Uliční vpust - nová
	Uliční vpust - rušená
	Uliční vpust - upravovaná

	Katastrální mapa
	Zaměření stávajícího stavu objektu a okolí
	Geodetické značky z digitálního zaměření



Známa: Popis:		Vyraboval: Datum: Autorizaci razítko:	Pate:
Schéma:		Akce:	REKONSTRUKCE ULICE TYLOVA
Objednatel / investor: <b>Město Dobříš</b> Mírové náměstí 119 263 01 Dobříš tel.: +420 318 533 311 mail: epocataina@mesiodobris.cz www: mesiodobris.cz	Generální projektant: <b>DOPAS s.r.o.</b> Mahenova 494/3 150 00 Praha 5 - Košíře tel.: +420 737 649 724 mail: info@dopas.net zak.číslo: 2023_1029	Hlavní inženýr projektu: Ing. Václav Juppá	Datum: 02/2024
Průběh: <b>DOPAS s.r.o.</b> Mahenova 494/3 150 00 Praha 5 - Košíře tel.: +420 737 649 724 mail: info@dopas.net zak.číslo: 2023_1029	Zodpovědný projektant: Ing. Václav Juppá Kontrola: Ing. Vladimír Černý Vypracoval: Ing. Vladimír Černý	Datum: 02/2024 Datum: 02/2024 Měřítko: 02/2024	1:500
Superf. PD:	DUR + DSP Dokumentace pro společné povolení stavby	Část / předmět: D Stavební objekt: 101 Dokumentace objektů a technických a technologických zařízení	Formát: 5 x A4
Podpis:	Souřadnicový systém S-JTSK	Výškový systém Bpv	č. výkresu: